Codi Validació: [illegible]
Verificació: fi [illegible]
Document signat [illegible]

Mode Empresa Rio Rico (1 de 1)
Sessió: [illegible]
Data signatura: [illegible]
HASH: SHA1:[illegible]

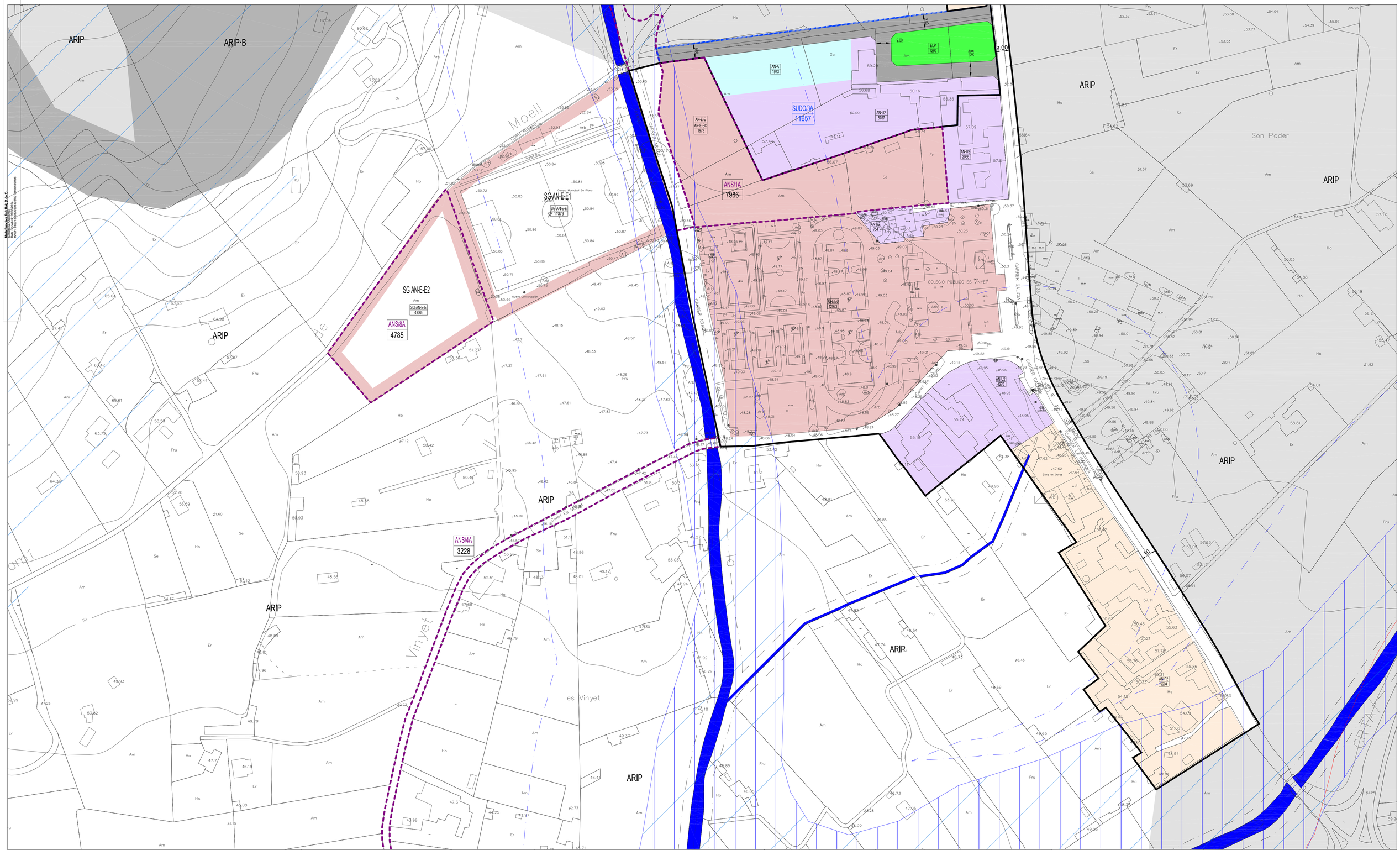

Edifici / Nº de plantes
Porxo
Edifici religiós / Nº policia
Edifici singular
Edifici en construcció
Edifici en ruina
Hivernacle
Límit d'extracció, abocament
Zona esportiva
Recinte industrial, dotacional
Recinte cementiri
Zona no pavimentada
Zona pavimentada
Vèrtex geodèsic ROI

Mur, paret o tàpia
Filat, tela metàlica o barana
Marjada
Mur de contenció
Torre elèctrica
Carretera principal / secundària
Camí / Caminoi
Monument
Cova
Jaciment arqueològic
Talús i peu de talús
Corba de nivell directora
Corba de nivell normal
Cota edifici / porxo
Cota altimètrica

Torrent
Piscina, Safareig
Font
Pou
Zona arbrada
Límit parcel.la rústica
Bardissa
Arbre ornamental / productiu
Palmera
Pal / Farola
Banc

LIMITS
Límit de calificacions
Límit edificacions
Delimitació Casc Antic
Límit de municipi

Am Ametllerar
Bm Bosc mixt
Ci Cítrics
Er Erial, improductiu
Fru Fruiters
Gr Garriga
Ho Hort
Oli Olivar
Pi Pinar
Ps Pastures
Rg Herbaci reguiu
Se Herbaci secà
Ull Ullastrar
Vi Vinyes

Àrees de desenvolupament urbà i urbanitzable

- Límit de Sòl Urbà
- SUO Límit de Sòl Urbanitzable Ordenat
- SUDO Límit de Sòl Urbanitzable directament Ordenat
- UA Unitat d'Actuació en Sòl Urbà
- ANS Actuació No Sistemàtica
- Àrea Apte Hotel de Ciutat
- AN-U1 Unifamiliar 1
- AN-U2 Unifamiliar 2
- AN-P1 Plurifamiliar 1
- AN-P2 Plurifamiliar 2
- AN-P3 Plurifamiliar 3
- AN-P4 Plurifamiliar 4
- AN-P5 Plurifamiliar 5
- AN-P6 Plurifamiliar 6
- AN-P7 Plurifamiliar 7
- AN-C Zona Comercial
- AN-E-SC Equipament Sòcil cultural
- AN-E-SC-Rl Equipament Sòcil cultural Religiós
- AN-E-D Equipament Docent
- AN-E-Al Equipament Administratiu Institucional
- AN-E-E Equipament Esportiu
- AN-E-Se Equipament Segureta
- AN-E-Sa Equipament Sanitari
- AN-E-RE Equipament Recreatiu Espectacles
- AN-A Zona d'Aparcament
- AN-IS Infraestructura i Serveis
- IS Petita Infraestructura
- ELP Espai Lliure Públic
- Vials Nous
- Vials per als Vianants
- Llera de Torrent
- XX 1234 Qualificació / Superfície (m²)

Catàleg de Patrimoni

- Element Catalogat
- Entorn de Protecció
- AC 999 Codi Fitxa

Àrees sostretes del desenvolupament urbà

Àrees de sòl rústic protegit

- AANP AANP - ANEI d'Alt Nivell de Protecció
- ANEI ANEI - Àrea Natural d' Especial Interès
- ARIP ARIP - Àrea Rural d'Interès Paisatgístic
- ARIP-B ARIP-B - ARIP Boscosa
- ARIP-C ARIP-C - ARIP Costanera
- APR - Àrea de Prevenció de Risca
- APT-CA - Àrea de Proteció Territorial de Carreteres
- APT- CO - Àrea de Proteció Territorial de Costes
- Parc Natural
- PORN - Pla d'Ordenació de Recursos Naturals de la Serra de Tamuntana
- Reserva Vàlria

Àrees de sòl rústic comú

- AT-H AT-H Àrea de Transició d'Harmonització
- SRG Sòl Rústic de Règim General

Sistemes generals

- SG-EC SG d'Equipaments Cementiri
- SG-IS SG d'Infraestructures i Serveis
- SG-ELP SG d'Espais Lliures Públics
- SG-A SG d'Aparcaments
- SG-E-E SG d'Equipament esportiu
- SG-E-A SG Esportiu/Aparcaments
- SG-A+ELP SG Vlari / espai lliure públic
- Pedreres
- Protecció Cementiri
- NR-IA Nucli rural (zla especial)

Llei d'Aigües i RDPH

- Eix de Torrent
- I Zona de Policia Llei d'Aigües
- Llera de Torrent
- I Zona de Servitut per a Ús Públic



Escala gràfica
0 10 20 30 40 50 m

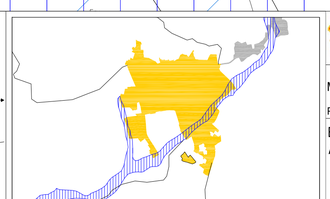

Delimitació de planes geomorfològiques d'inundació

Veure detall en el plànol O-AN-3,6

AJUNTAMENT D'ANDRATX

MODIFICACIÓ 1 DE LES NS.

PLÀNOL DE LES NORMES SUBSIDIÀRIES MODIFICAT

Els Redactors:
Antoni Ramis Ramos, Arqto.

NORMES SUBSIDIÀRIES D'ANDRATX
CLASSIFICACIÓ DEL SÒL
ZONES I SISTEMES EN SÒL URBÀ
ÀREES I SISTEMES EN SÒL RÚSTIC ADJACENT
UNITATS DE GESTIÓ

Sistema de referència ETRS89

O-AN-1-05	Escala 1 / 1,000
Fase de la tramitació: Aprovació inicial	Data Juny 2024
Plànol d'Ordenació: PO-025	

Andratx

01	02
03	04
05	06
07	08